

ROMÂNIA



Județul GIURGIU  
CONSILIUL LOCAL AL MUNICIPIULUI GIURGIU

HOTĂRÂRE

privind constatarea dreptului de proprietate privată a unor terenuri situate în  
intravilanul Municipiului Giurgiu

CONSILIUL LOCAL AL MUNICIPIULUI GIURGIU  
întrunit în ședință ordinară,

Având în vedere:

- expunerea de motive a Primarului municipiului Giurgiu, înregistrată la nr.7.774/19.03.2014;
  - raportul de specialitate al Direcției Patrimoniu – Compartiment Patrimoniu, Evidența Proprietății și Cadastru, înregistrat la nr.7.775/19.03.2014;
  - raportul comisiei pentru administrație publică locală, juridic și de disciplină;
  - raportul comisiei buget - finanțe, administrarea domeniului public și privat;
- prevederile art.4 și art.25 din Legea nr.213/1998 privind bunurile proprietatea publică, actualizată, ale art.4 din Legea cadru nr.195/2006 a descentralizării și ale art.553, alin.(1) și art.557, alin.(2) din Legea nr.287/2009, republicată, Codul civil.

În temeiul art.36, alin.(2), lit.,c” și art.45, alin.(3) din Legea nr.215/2001, republicată, privind Administrația Publică Locală, cu modificările și completările ulterioare,

HOTĂRĂȘTE:

**Art.1.** Se constată dreptul de proprietate privată a Municipiului Giurgiu, asupra terenurilor intravilane prezentate în anexa 1 și a planurilor de situație din anexa 2, care fac parte integrantă din prezenta hotărâre.

**Art.2.** Terenurile menționate la art.1 nu sunt revendicate în temeiul legilor proprietății, sunt libere de sarcini și nu există litigii pe rolul instanțelor de judecată.

**Art.3.** Prezenta Hotărâre se va comunica Instituției Prefectului – Județul Giurgiu în vederea exercitării controlului cu privire la legalitate, Primarului Municipiului Giurgiu, Direcției Patrimoniu - Compartimentul Patrimoniu, Evidența Proprietății și Cadastru și Direcției Economice din cadrul Aparatului de specialitate al Primarului municipiului Giurgiu, pentru ducerea la îndeplinire.

PREȘEDINTE DE ȘEDINȚĂ,

Pîrlea Victor Constantin



CONTRASEMNEAZĂ,  
SECRETAR,

Roșu Petre

Giurgiu, 27 martie 2014  
Nr. 85

Adoptată cu un număr de 19 voturi pentru, din totalul de 19 consilieri prezenți

ANEXA 1 la HCLM nr. 185 / 12/03 / 2014

Nr.crt.	ADRESA	SUPRAFATA
1.	Soseaua Sloboziei adiacent alea acces Zirom	25 mp
2.	Strada Milcov nr.18	357 mp
3.	Strada Tineretului adiacent Bloc E2	43 mp
4.	Soseaua Alexandriei adiacent Bloc B1	14 mp
5.	Soseaua Ghizdarului adiacent nr.109	79 mp
6.	Bulevardul Bucuresti adiacent nr.12A	1319 mp
7.	Soseaua Portului FN adiacent Strand bazin verigă	4450 mp
8.	Strada Nicolae Titulescu nr.14 lotul 1	501 mp
9.	Strada Nicolae Titulescu nr.14 lotul 2	1361 mp

PRESEDINTE DE SEDINTĂ,

PÎRLEA VICTOR

CONTRASEMNEAZĂ,

SECRETAR,  
Roșu Petre

DIRECTOR EXECUTIV,  
Trăistaru Cristian

ÎNTOCMIT,  
Stanciu Tamara

PRESEDINTE,

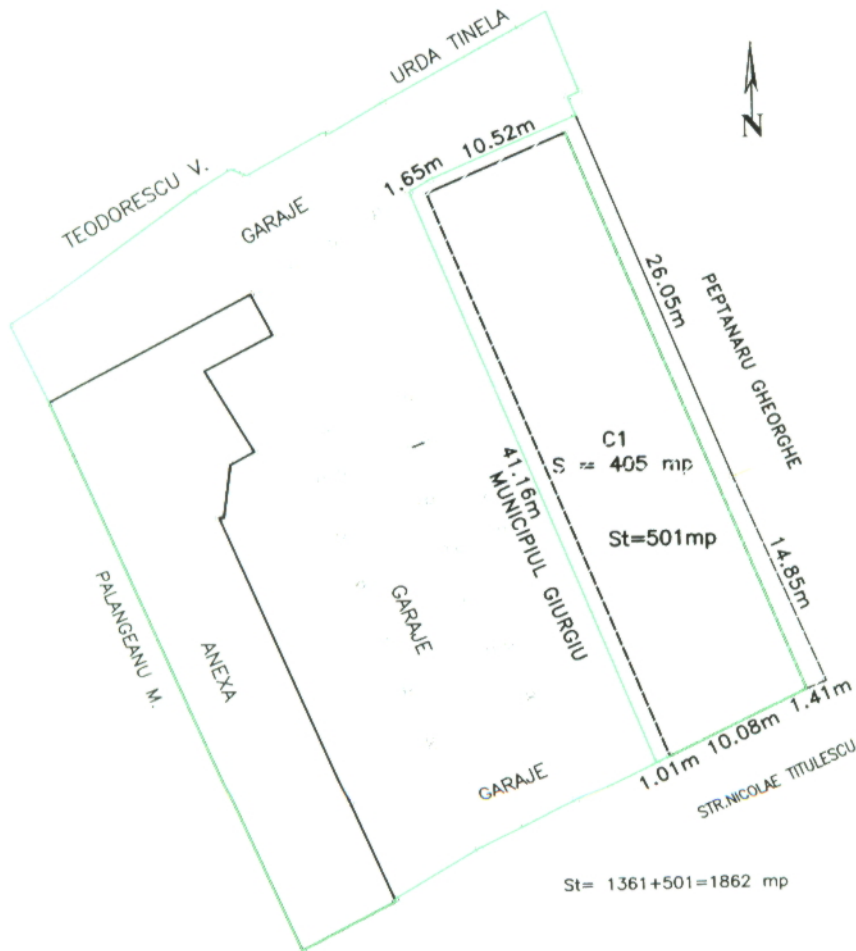






SECRETAR,

ANEXA-2  
100 HCC-MK. 8.5/27.03.2014

### PLAN DE SITUATIE SCARA 1: 500

AMPLASAMENT: MUN.GIURGIU, STR.NICOLAE TITULESCU, NR.14, JUD.GIURGIU  
PROPRIETAR: MUNICIPIUL GIURGIU




-  1 Cc - CURTI CONSTRUCTII - S = 501 MP
-  C1 - MAGAZIE - Suprafata construita desfasurata = 405 mp
-  1 Cc - CURTI CONSTRUCTII - S = 1361 MP
-  C1 - MAGAZIE - Suprafata construita desfasurata = 335 mp

Executant,  
Ing. BALAN PETRE  
Semnatura si stampila

Sistem de proiectie: STEREO '70  
Data: Martie 2014

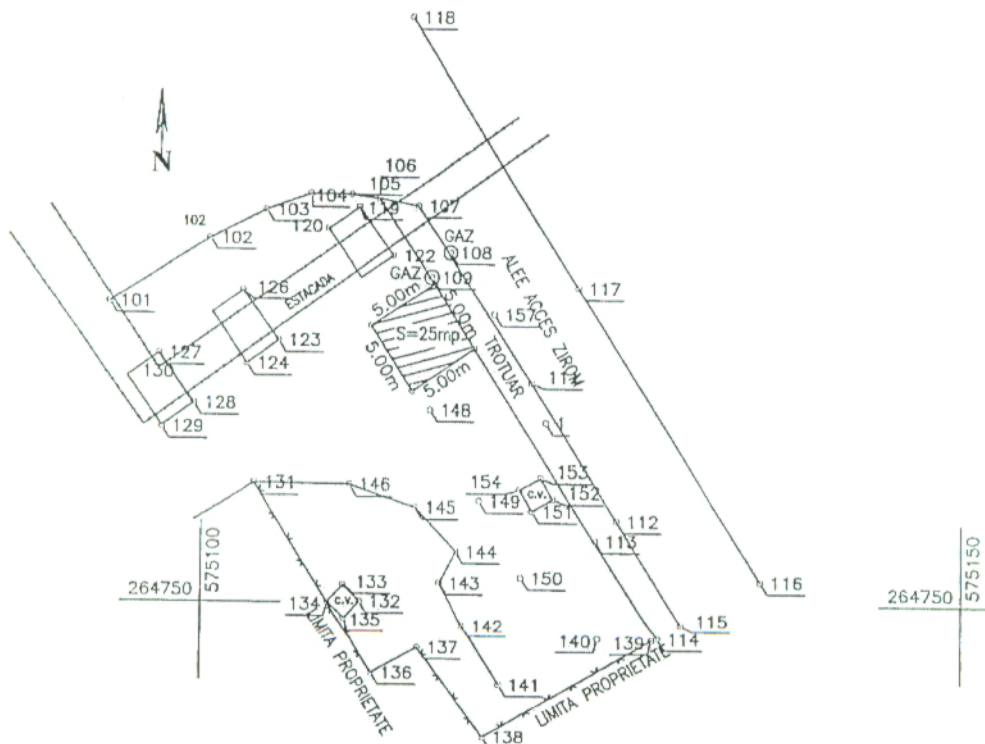


SECRETAR,  



PLAN DE SITUATIE  
SCARA 1: 500

PROPRIETAR:  
MUNICIPIUL GIURGIU

AMPLASAMENT:  
MUN. GIURGIU  
STR. SLOBOZIEI adjacent  
ALEE ACCES ZIROM  
JUD GIURGIU



 SUPRAFATA PROPUSA - 25 MP  
1 Cc - CURTI CONSTRUCTII

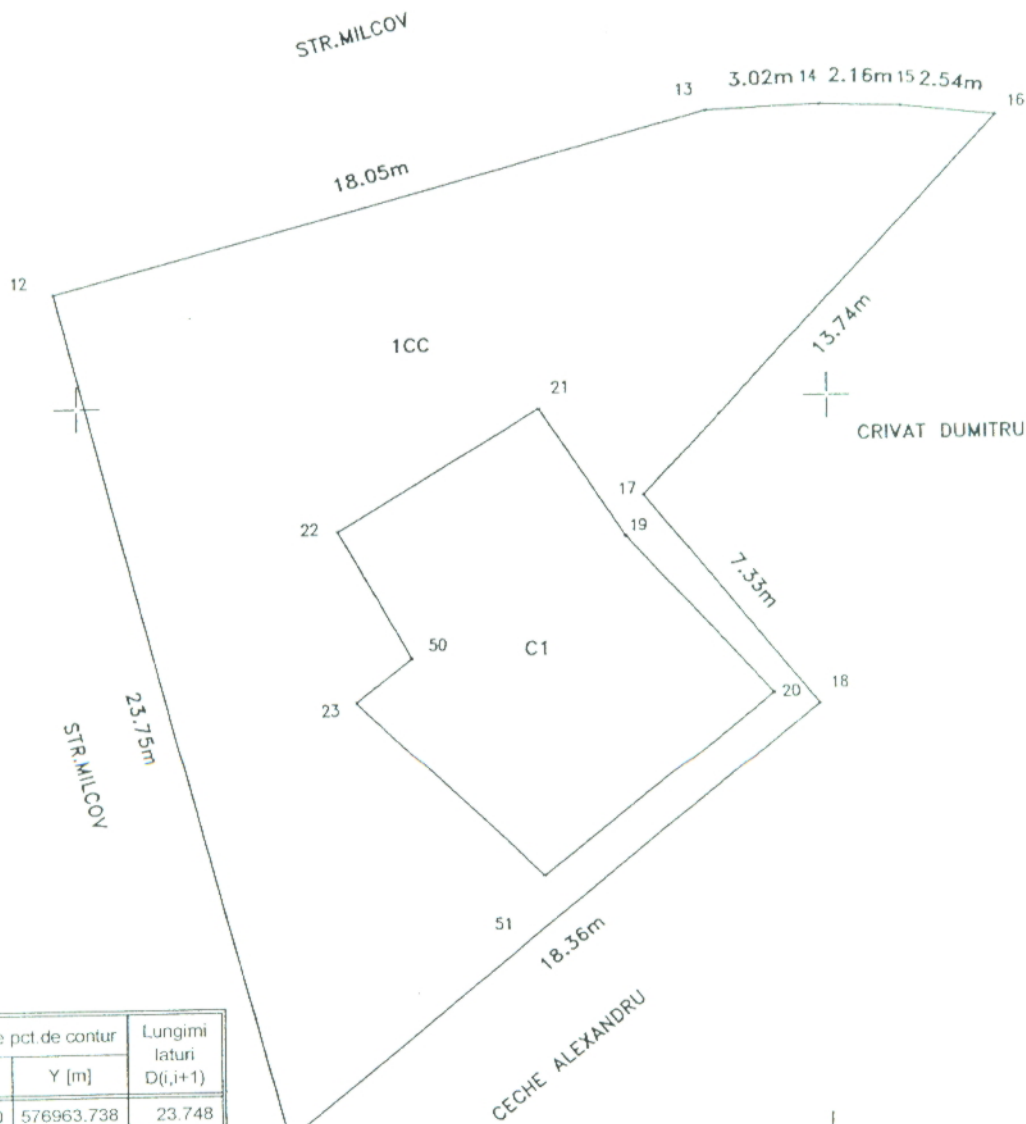


Sistem de proiectie: STEREO '70  
Data: Martie 2014



PLAN DE SITUATIE  
SC.1:200

Adresa: Mun. Giurgiu Str. Milcov Nr. 18  
Proprietar: Gherman Rodica  
Suprafata terenului ICC=357mp  
Suprafata construita C1 casa de locuit=78mp



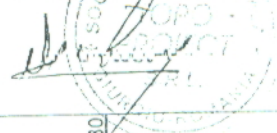
Parcela(1)

Nr. Pct.	Coordonate pct. de contur		Lungimi laturi D(i,i+1)
	X [m]	Y [m]	
11	267339.980	576963.738	23.748
12	267362.923	576957.606	18.054
13	267367.520	576974.065	3.022
14	267367.638	576978.085	2.160
15	267367.572	576980.244	2.537
16	267367.295	576982.766	13.743
17	267357.285	576973.349	7.333
18	267351.585	576977.962	18.358

S(1)=356.63mp P=88.956m

Data: 22.01.2014

INTOCMIT  
SC. TOPO-PROJECT SRL



# PLAN DE SITUATIE SCARA 1: 200

AMPLASAMENT:  
MUN. GIURGIU  
STR. CONSTANTIN BRANCOVEANU,  
ADIACENT BLOC E2,  
JUD. GIURGIU

PROPRIETARI:  
PRIMARIA MUNICIPIULUI GIURGIU

 SUPRAFATA PROPUSA PT. CONCESIONARE = 43 MP  
1 Cc - CURTI CONSTRUCTII



Executant:  
Ing. BALAN PETRE



Sistem de proiectie: STEREO '70  
Data: Martie 2014

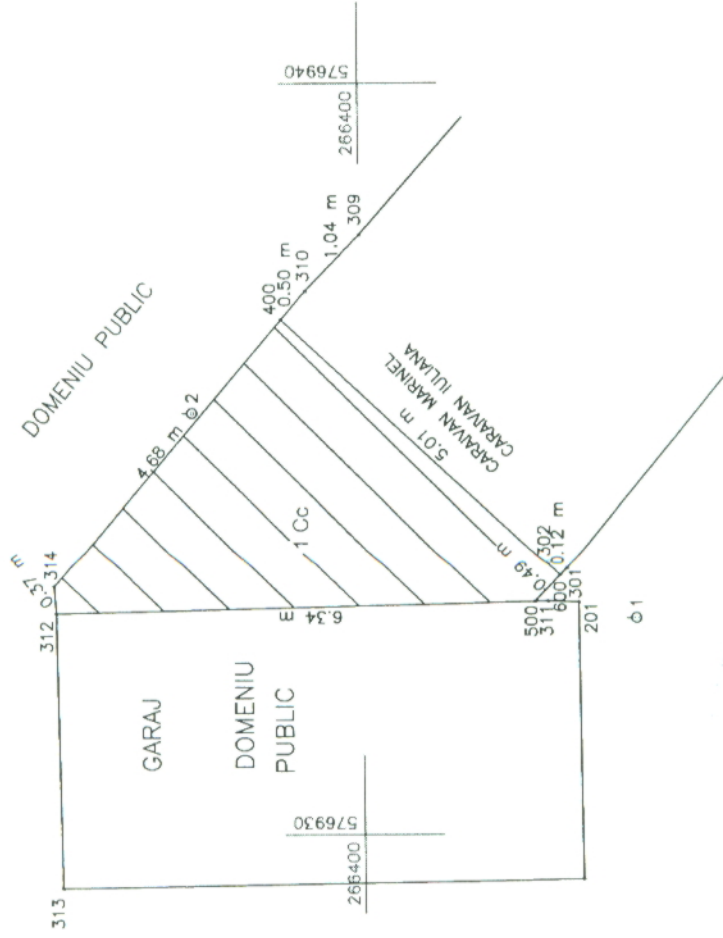
PLAN DE SITUATIE  
SCARA 1: 100

AMPLASAMENT:  
MUN. GIURGIU  
SOS. ALEXANDRIEI  
ADIACENT BL. B1  
JUD. GIURGIU

PROPRIETAR:  
PRIMARIA MUNICIPIULUI GIURGIU



1Cc - CURTI CONSTRUCTII - SUPRAFATA = 14 mp




Executant:  
Ing. BALAN PETRE  
Semnatura si stampila

Sistem de proiectie: STEREO '70  
Data: MARTIE 2014

PLAN DE SITUATIE  
SCARA 1:100

AMPLASAMENT:  
SOSEAUA GHIZDARULUI  
NR 109, JUD. GIURGIU

PROPRIETAR: MUNICIPIUL GIURGIU



TEREN PROPUS CONCESIONARII  
1 Cc - CURTI CONSTRUCTII - S = 79 MP



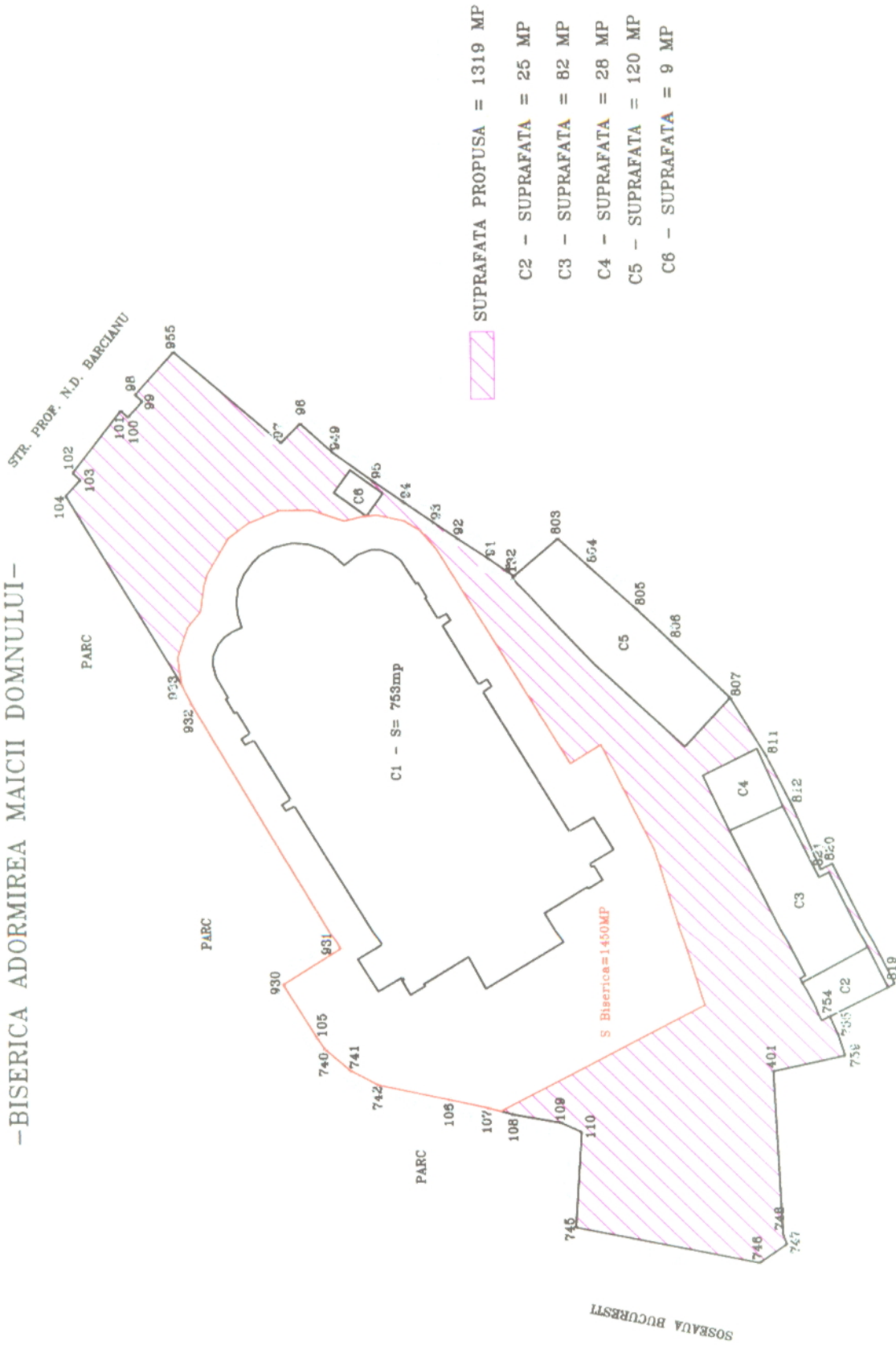
Sistem de proiectie: STEREO 570  
Data: Februarie 2014

Executant:  
Ing. BALAN PETRE  
Semnatura si stampila



# PLAN DE SITUATIE

-BISERICA ADORMIREA MAICII DOMNULUI-



577900

578000

264200

264200

264100

264100

264000

264000

577900

578000

# PLAN DE SITUATIE

Scara 1:1000

Zona: SOSEAUA PORTULUI, FN, ADIACENT STRAND GIURGIU  
BAZIN VERIGA  
MUNICIPIUL GIURGIU, JUDET GIURGIU



Sistem de proiectie Stereo 70  
Sistem nivelitic "0" Marea Neagra  
Data: MARTIE 2014



NC

S=4450 mp

1NP

Bazin Veriga

STRAND GIURGIU

Numele si prenumele executantului:  
P.F.A. CUCU DORIN

Semnatura si stampila: